

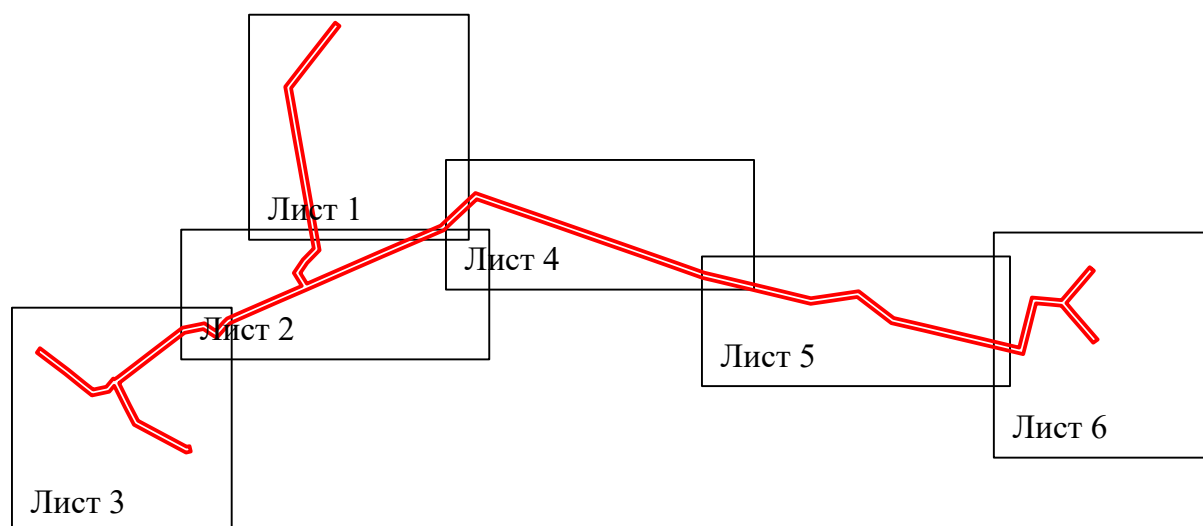
Схема расположения границ публичного сервитута

для эксплуатации объекта электросетевого хозяйства

Электросетевой комплекс Подстанция 110/10 кВ «Бахаревка» с (ВЛ 10кВ ф.
Устиново, КТП 6256)

(наименование объекта)

Обзорная схема границ объекта



Условные обозначения:

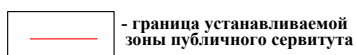


Схема расположения границ публичного сервитута
для эксплуатации объекта электросетевого хозяйства
Электросетевой комплекс Подстанция 110/10 кВ «Бахаревка» (ВЛ 10кВ ф. Устиново, КТП 6256)
(наименование объекта)



Масштаб 1:3000

Лист 1 из 6

Используемые условные знаки и обозначения:

- | | | | |
|-------------------------------------|---|--------------------------------|---|
| <div><div>● 1</div></div> | - обозначение характерной точки границы устанавливаемого публичного сервитута | <div><div>г. Пермь</div></div> | - наименование населенного пункта |
| <div><div>—</div></div> | - границы земельных участков, попадающих в зону публичного сервитута | <div><div>—</div></div> | - ось линии, контур объекта |
| <div><div>—</div></div> | - граница кадастрового квартала | <div><div>—</div></div> | - граница устанавливаемого публичного сервитута |
| <div><div>59:01:2010331</div></div> | - номер кадастрового квартала | | |
| <div><div>:123</div></div> | - кадастровый номер земельного участка | | |

Схема расположения границ публичного сервитута
для эксплуатации объекта электросетевого хозяйства
Электросетевой комплекс Подстанция 110/10 кВ «Бахаревка» (ВЛ 10кВ ф. Устиново, КТП 6256)
(наименование объекта)



Масштаб 1:3000

Лист 2 из 6

Используемые условные знаки и обозначения:

- | | | | |
|---------------|---|----------|---|
| ● 1 | - обозначение характерной точки границы устанавливаемого публичного сервитута | г. Пермь | - наименование населенного пункта |
| — | - границы земельных участков, попадающих в зону публичного сервитута | — | - ось линии, контур объекта |
| — | - граница кадастрового квартала | — | - граница устанавливаемого публичного сервитута |
| 59:01:2010331 | - номер кадастрового квартала | | |
| :123 | - кадастровый номер земельного участка | | |

Схема расположения границ публичного сервитута
для эксплуатации объекта электросетевого хозяйства
Электросетевой комплекс Подстанция 110/10 кВ «Бахаревка» (ВЛ 10кВ ф. Устиново, КТП 6256)
(наименование объекта)



Масштаб 1:3000

Лист 3 из 6

Используемые условные знаки и обозначения:

- | | | | |
|--|---|--|---|
| | - обозначение характерной точки границы устанавливаемого публичного сервитута | | - наименование населенного пункта |
| | - границы земельных участков, попадающих в зону публичного сервитута | | - ось линии, контур объекта |
| | - граница кадастрового квартала | | - граница устанавливаемого публичного сервитута |
| | - номер кадастрового квартала | | |
| | - кадастровый номер земельного участка | | |

Схема расположения границ публичного сервитута
для эксплуатации объекта электросетевого хозяйства
Электросетевой комплекс Подстанция 110/10 кВ «Бахаревка» (ВЛ 10кВ ф. Устиново, КТП 6256)
(наименование объекта)



Масштаб 1:3000

Лист 4 из 6

Используемые условные знаки и обозначения:

	- обозначение характерной точки границы устанавливаемого публичного сервитута		- наименование населенного пункта
	- границы земельных участков, попадающих в зону публичного сервитута		- ось линии, контур объекта
	- граница кадастрового квартала		- граница устанавливаемого публичного сервитута
	- номер кадастрового квартала		
	- кадастровый номер земельного участка		

Схема расположения границ публичного сервитута
для эксплуатации объекта электросетевого хозяйства
Электросетевой комплекс Подстанция 110/10 кВ «Бахаревка» (ВЛ 10кВ ф. Устиново, КТП 6256)
(наименование объекта)




Масштаб 1:3000

Лист 5 из 6

Используемые условные знаки и обозначения:

	- обозначение характерной точки границы устанавливаемого публичного сервитута		- наименование населенного пункта
	- границы земельных участков, попадающих в зону публичного сервитута		- ось линии, контур объекта
	- граница кадастрового квартала		- граница устанавливаемого публичного сервитута
	- номер кадастрового квартала		
	- кадастровый номер земельного участка		

Схема расположения границ публичного сервитута
для эксплуатации объекта электросетевого хозяйства
Электросетевой комплекс Подстанция 110/10 кВ «Бахаревка» (ВЛ 10кВ ф. Устиново, КТП 6256)
(наименование объекта)



Масштаб 1:3000

Лист 6 из 6

Используемые условные знаки и обозначения:

- | | | | |
|--------------------------|---|---------------------|---|
| <div>● 1</div> | - обозначение характерной точки границы устанавливаемого публичного сервитута | <div>г. Пермь</div> | - наименование населенного пункта |
| <div>—</div> | - границы земельных участков, попадающих в зону публичного сервитута | <div>—</div> | - ось линии, контур объекта |
| <div>—</div> | - граница кадастрового квартала | <div>—</div> | - граница устанавливаемого публичного сервитута |
| <div>59:01:2010331</div> | - номер кадастрового квартала | | |
| <div>:123</div> | - кадастровый номер земельного участка | | |